



Схема организации дорожного движения разработана в трех вариантах:

– вариант А – организация максимально возможного парковочного пространства для стоянки личного автотранспорта (139 машиномест);

– вариант Б – организация парковочного пространства (128 машиномест) с обустройством площадок установки пожарно-спасательной техники;

– вариант В – организация парковочного пространства (95 машиномест) с обустройством площадок установки пожарно-спасательной техники и пожарных проездов.

Схема предусматривает следующие решения.

1. Установка при въезде на внутриквартальную территорию дорожных знаков 5.21 "Жилая зона", 2.5 "Движение без остановки запрещено", 5.29 "Зона регулируемой стоянки". Монтаж искусственной дорожной неровности (далее – ИДН) с обозначением дорожными знаками 5.20.

2. Установка дорожных знаков приоритета проезда (2.1) при выезде с второстепенных проездов и ограничение скоростного режима до 5 км/ч на территории прилегающей к д. 5.

3. Организация одностороннего движения на участке междомового проезда Битцевский пр. д.5.

4. Обозначение разметкой 1.4, 1.10 и дорожными знаками 3.27, 3.28 участков ограничения остановки и стоянки, а также обозначение разметкой 1.1 стояночных мест.

5. Монтаж и обозначение искусственных дорожных неровностей (3 шт.) на линейных участках внутриквартальных проездов.

6. Обозначение разметкой 1.14.1 и дорожными знаками 5.19.1/2 пешеходных переходов. Ширина пешеходных переходов 2,5-3 метра.

7. Организация мест установки пожарной техники по СП 4.13130.2013 (варианты Б и В).

Ширина основных внутриквартальных проездов предусматривается от 5,1 м, второстепенных – 3,0-4.0 м (варианты А и Б); для варианта В ширина всех проездов предусматривается от 5.1 м. Радиусы закруглений бортов: на основных пересечениях – в пределах 10 метров, на второстепенных – 5-6 метров.

Дорожная разметка должна выполняться согласно схеме организации дорожного движения с учетом требований ГОСТ Р 51256-2018.

Дорожные знаки должны устанавливаться согласно схеме с учетом требований ГОСТ Р 52290-2004. Рекомендуется установка дорожных знаков типоразмера 400 по ГОСТ Р 58398-2019.

Инв. № подл.	Подп. и дата	Взам. инв. №							Лист
			ПЗ-ОДД/2019-21						
Изм.	Кол.уч.	Лист	№Док.	Подпись	Дата			2	

## ВЕДОМОСТЬ ДОРОЖНЫХ ЗНАКОВ И УКАЗАТЕЛЕЙ

№ п/п	Индекс дорожных знаков	Наименование	Кол-во, шт.
1	1.17	Искусственная неровность	3
2	2.4	Уступите дорогу	4
3	2.5	Движение без остановки запрещено	2
4	3.1	Въезд запрещен	1
5	3.24	Ограничение максимальной скорости	1
6	3.27	Остановка запрещена	10
7	3.28	Стоянка запрещена	1
8	4.1.1	Движение прямо	1
9	5.19.1	Пешеходный переход	20
10	5.19.2	Пешеходный переход	20
11	5.20	Искусственная неровность	16
12	5.21	Жилая зона	1
13	5.27	Зона с ограничениями стоянки	-
14	5.29	Зона регулируемой стоянки	1
15	5.30	Конец зоны регулируемой стоянки	1
16	8.2.1	Зона действия	1
17	8.2.4	Зона действия	2
Монтаж стойки			41
Демонтаж ДЗ со стойки			0
Демонтаж ДЗ с МГО			0
Демонтаж стойки			0

Дорожные знаки типоразмера 400 по ГОСТ Р 58398-2019.

Согласовано				
Взам. инв. №				
Подп. и дата				
Инв. № подл.				

ВДЗ-ОДД/2019-21

Изм.	Кол.уч.	Лист	№ Док.	Подпись	Дата		Стадия	Лист	Листов
					11.2019	Организация дорожного движения на внутриквартальной территории первой очереди строительства южной части пятого микрорайона (Московская область, Ленинский район, г. Видное, Битцевский проезд, д.1, д.3, д.5, д.7)			
					11.2019		РП	3	8
					11.2019		Ведомость дорожных знаков и указателей к варианту А		

## ВЕДОМОСТЬ ДОРОЖНЫХ ЗНАКОВ И УКАЗАТЕЛЕЙ

№ п/п	Индекс дорожных знаков	Наименование	Кол-во, шт.
1	1.17	Искусственная неровность	3
2	2.4	Уступите дорогу	4
3	2.5	Движение без остановки запрещено	2
4	3.1	Въезд запрещен	1
5	3.24	Ограничение максимальной скорости	1
6	3.27	Остановка запрещена	13
7	3.28	Стоянка запрещена	1
8	4.1.1	Движение прямо	1
9	5.19.1	Пешеходный переход	20
10	5.19.2	Пешеходный переход	20
11	5.20	Искусственная неровность	16
12	5.21	Жилая зона	1
13	5.27	Зона с ограничениями стоянки	-
14	5.29	Зона регулируемой стоянки	1
15	5.30	Конец зоны регулируемой стоянки	1
16	8.2.1	Зона действия	5
17	8.2.4	Зона действия	2
18	б/н	Площадка для установки пожарно-спасательной техники	4
Монтаж стойки			44
Демонтаж ДЗ со стойки			0
Демонтаж ДЗ с МГО			0
Демонтаж стойки			0

Дорожные знаки типоразмера 400 по ГОСТ Р 58398-2019.

Согласовано			
Взам. инв. №			
Подп. и дата			
Инв. № подл.			

ВДЗ-ОДД/2019-21

Изм.	Кол.уч.	Лист	№Док.	Подпись	Дата		Стадия	Лист	Листов
					11.2019	Организация дорожного движения на внутриквартальной территории первой очереди строительства южной части пятого микрорайона (Московская область, Ленинский район, г. Видное, Битцевский проезд, д.1, д.3, д.5, д.7)	Стадия	Лист	Листов
					11.2019		РП	4	8
					11.2019		Ведомость дорожных знаков и указателей к варианту Б		

## ВЕДОМОСТЬ ДОРОЖНЫХ ЗНАКОВ И УКАЗАТЕЛЕЙ

№ п/п	Индекс дорожных знаков	Наименование	Кол-во, шт.
1	1.17	Искусственная неровность	3
2	2.4	Уступите дорогу	4
3	2.5	Движение без остановки запрещено	2
4	3.1	Въезд запрещен	1
5	3.24	Ограничение максимальной скорости	1
6	3.27	Остановка запрещена	13
7	3.28	Стоянка запрещена	1
8	4.1.1	Движение прямо	1
9	5.19.1	Пешеходный переход	20
10	5.19.2	Пешеходный переход	20
11	5.20	Искусственная неровность	16
12	5.21	Жилая зона	1
13	5.27	Зона с ограничениями стоянки	1
14	5.29	Зона регулируемой стоянки	1
15	5.30	Конец зоны регулируемой стоянки	1
16	8.2.1	Зона действия	2
17	8.2.4	Зона действия	2
18	б/н	Площадка для установки пожарно-спасательной техники	4
Монтаж стойки			45
Демонтаж ДЗ со стойки			0
Демонтаж ДЗ с МГО			0
Демонтаж стойки			0

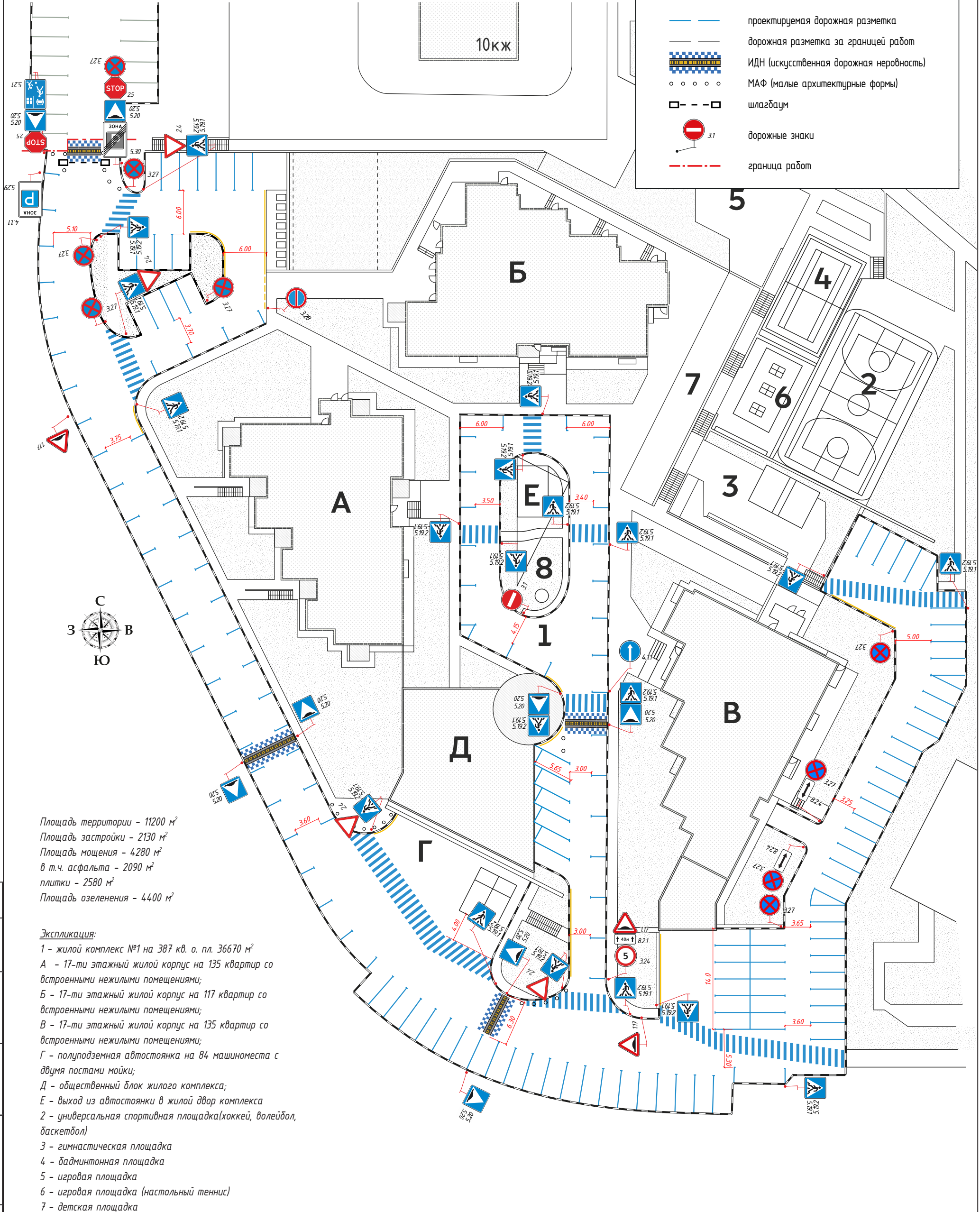
Дорожные знаки типоразмера 400 по ГОСТ Р 58398-2019.

Согласовано		
Взам. инв. №		
Подп. и дата		
Инв. № подл.		

ВДЗ-ОДД/2019-21

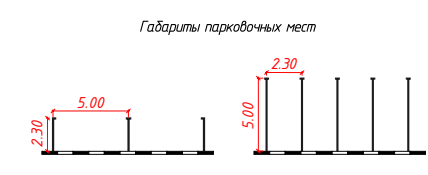
Изм.	Кол.уч.	Лист	№Док.	Подпись	Дата		Стадия	Лист	Листов
					11.2019	Организация дорожного движения на внутриквартальной территории первой очереди строительства южной части пятого микрорайона (Московская область, Ленинский район, г. Видное, Битцевский проезд, д.1, д.3, д.5, д.7)	Стадия	Лист	Листов
					11.2019		РП	5	8
					11.2019		Ведомость дорожных знаков и указателей к варианту В		





Площадь территории - 11200 м<sup>2</sup>  
 Площадь застройки - 2130 м<sup>2</sup>  
 Площадь мощения - 4280 м<sup>2</sup>  
 в т.ч. асфальта - 2090 м<sup>2</sup>  
 плитки - 2580 м<sup>2</sup>  
 Площадь озеленения - 4400 м<sup>2</sup>

- Экспликация:**
- 1 - жилой комплекс №1 на 387 кв. о. пл. 36670 м<sup>2</sup>
  - А - 17-ти этажный жилой корпус на 135 квартир со встроенными нежилыми помещениями;
  - Б - 17-ти этажный жилой корпус на 117 квартир со встроенными нежилыми помещениями;
  - В - 17-ти этажный жилой корпус на 135 квартир со встроенными нежилыми помещениями;
  - Г - полуподземная автостоянка на 84 машиноместа с двумя постами мойки;
  - Д - общественный блок жилого комплекса;
  - Е - выход из автостоянки в жилой двор комплекса
  - 2 - универсальная спортивная площадка (хоккей, волейбол, баскетбол)
  - 3 - гимнастическая площадка
  - 4 - бадминтонная площадка
  - 5 - игровая площадка
  - 6 - игровая площадка (настольный теннис)
  - 7 - детская площадка
  - 8 - площадка для отдыха



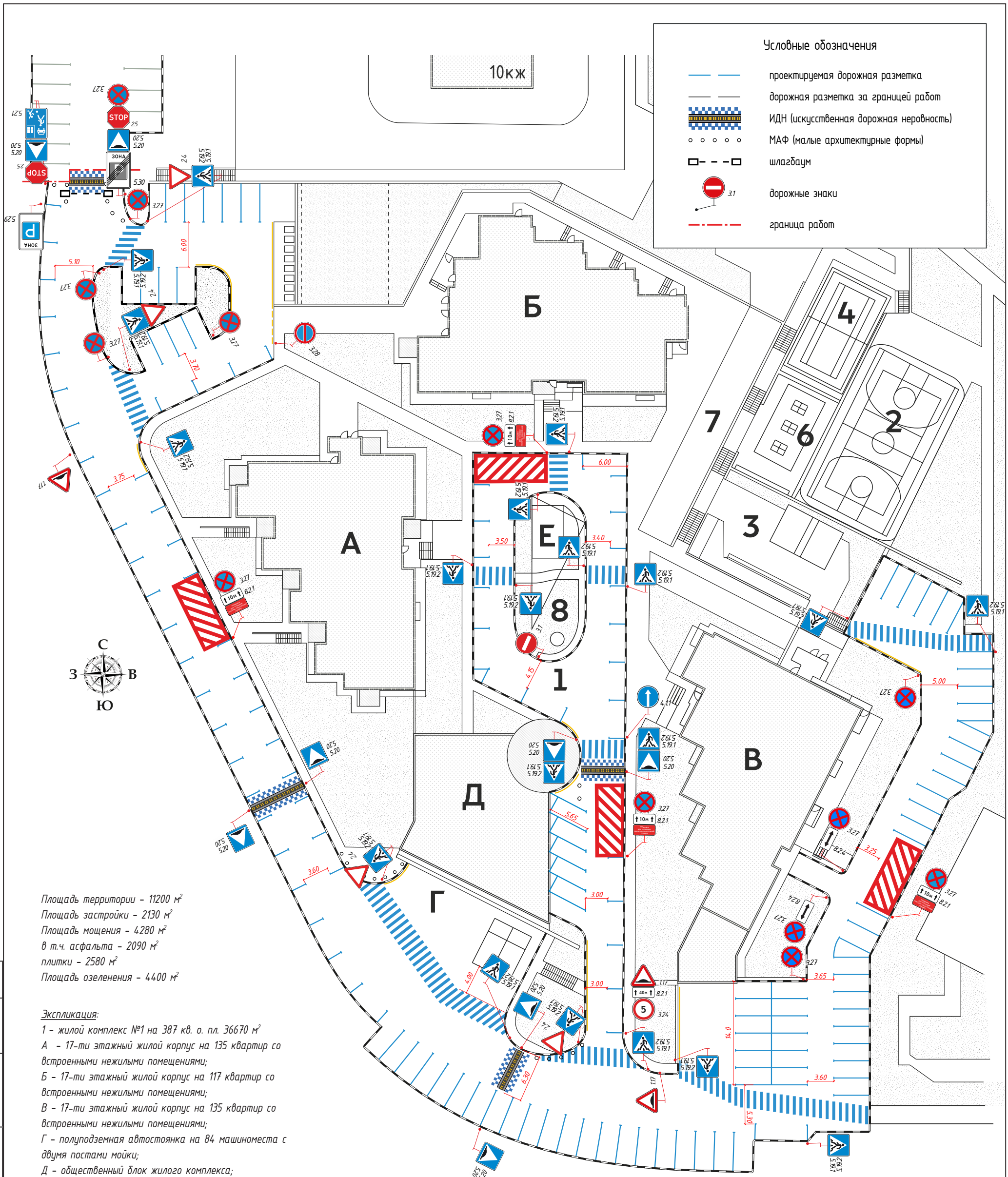
Общее количество машиномест уличной парковки - 139

**Условные обозначения**

	проектируемая дорожная разметка
	дорожная разметка за границей работ
	ИДН (искусственная дорожная неровность)
	МАФ (малые архитектурные формы)
	шлагбаум
	дорожные знаки
	граница работ

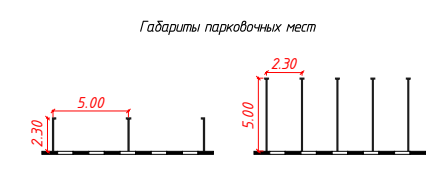
Согласовано	
Взам. инв. №	
Подп. и дата	
Инв. № подл.	

					ОДД/2019-21			
					Организация дорожного движения на внутриквартальной территории первой очереди строительства южной части пятого микрорайона (Московская область, Ленинский район, г. Видное, Битцевский проезд, д.1, д.3, д.5, д.7)			
Изм.	Кол.уч.	Лист	№Док.	Подпись	Дата	Стадия	Лист	Листов
Разработал					11.2019	РП	6	8
Проверил					11.2019			
Согласовано					11.2019	Расстановка дорожных знаков и нанесение разметки Масштаб 1:500		



Площадь территории - 11200 м<sup>2</sup>  
 Площадь застройки - 2130 м<sup>2</sup>  
 Площадь мощения - 4280 м<sup>2</sup>  
 в т.ч. асфальта - 2090 м<sup>2</sup>  
 плитки - 2580 м<sup>2</sup>  
 Площадь озеленения - 4400 м<sup>2</sup>

- Экспликация:**
- 1 - жилой комплекс №1 на 387 кв. о. пл. 36670 м<sup>2</sup>
  - А - 17-ти этажный жилой корпус на 135 квартир со встроенными нежилыми помещениями;
  - Б - 17-ти этажный жилой корпус на 117 квартир со встроенными нежилыми помещениями;
  - В - 17-ти этажный жилой корпус на 135 квартир со встроенными нежилыми помещениями;
  - Г - полуподземная автостоянка на 84 машиноместа с двумя постами мойки;
  - Д - общественный блок жилого комплекса;
  - Е - выход из автостоянки в жилой двор комплекса
  - 2 - универсальная спортивная площадка (хоккей, волейбол, баскетбол)
  - 3 - гимнастическая площадка
  - 4 - бадминтонная площадка
  - 5 - игровая площадка
  - 6 - игровая площадка (настольный теннис)
  - 7 - детская площадка
  - 8 - площадка для отдыха



Общее количество машиномест уличной парковки - 128

**Условные обозначения**

- проектируемая дорожная разметка
- дорожная разметка за границей работ
- ИДН (искусственная дорожная неровность)
- МАФ (малые архитектурные формы)
- шлагбаум
- дорожные знаки
- граница работ

Обозначение площадок для установки пожарно-спасательной техники

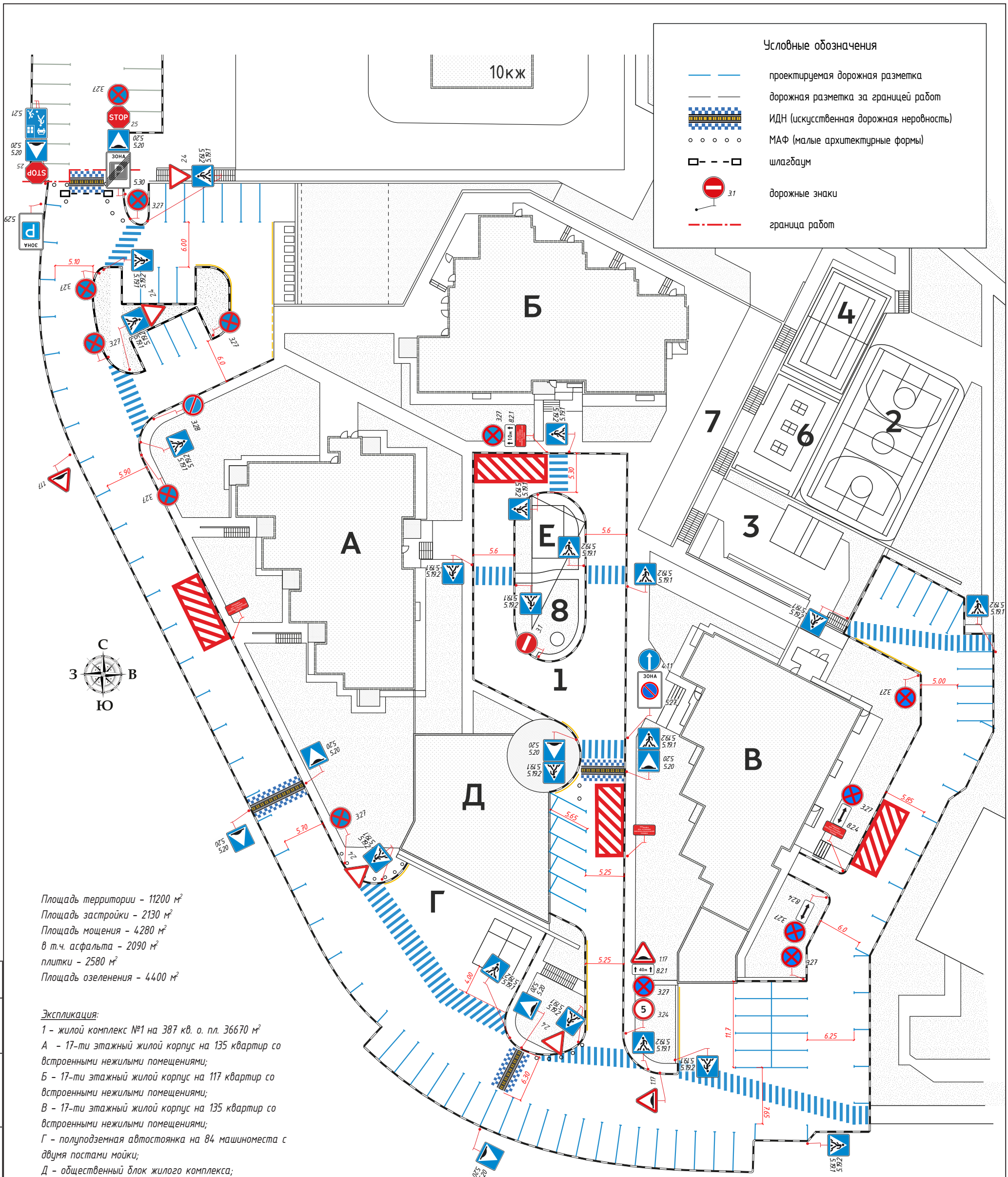
Информационный знак: 25см, 50см

Пожарная разметка: 4м, 10м

Согласовано	
Взам. инв. №	
Подп. и дата	
Инв. № подл.	

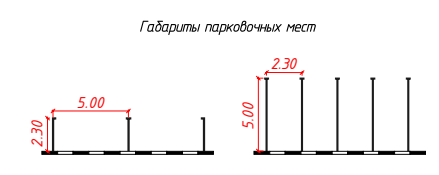
					ОДД/2019-21			
					Организация дорожного движения на внутриквартальной территории первой очереди строительства южной части пятого микрорайона (Московская область, Ленинский район, г. Видное, Битцевский проезд, д.1, д.3, д.5, д.7)			
Изм.	Кол.уч.	Лист	№Док.	Подпись	Дата	Стадия	Лист	Листов
Разработал					11.2019	РП	7	8
Проверил					11.2019			
Согласовано					11.2019	Расстановка дорожных знаков и нанесение разметки Масштаб 1:500		





Площадь территории - 11200 м<sup>2</sup>  
 Площадь застройки - 2130 м<sup>2</sup>  
 Площадь мощения - 4280 м<sup>2</sup>  
 в т.ч. асфальта - 2090 м<sup>2</sup>  
 плитки - 2580 м<sup>2</sup>  
 Площадь озеленения - 4400 м<sup>2</sup>

- Экспликация:**
- 1 - жилой комплекс №1 на 387 кв. о. пл. 36670 м<sup>2</sup>
  - А - 17-ти этажный жилой корпус на 135 квартир со встроенными нежилыми помещениями;
  - Б - 17-ти этажный жилой корпус на 117 квартир со встроенными нежилыми помещениями;
  - В - 17-ти этажный жилой корпус на 135 квартир со встроенными нежилыми помещениями;
  - Г - полуподземная автостоянка на 84 машиноместа с двумя постами мойки;
  - Д - общественный блок жилого комплекса;
  - Е - выход из автостоянки в жилой двор комплекса
  - 2 - универсальная спортивная площадка (хоккей, волейбол, баскетбол)
  - 3 - гимнастическая площадка
  - 4 - бадминтонная площадка
  - 5 - игровая площадка
  - 6 - игровая площадка (настольный теннис)
  - 7 - детская площадка
  - 8 - площадка для отдыха



Общее количество машиномест уличной парковки - 95

**Условные обозначения**

- проектируемая дорожная разметка
- дорожная разметка за границей работ
- ИДН (искусственная дорожная неровность)
- МАФ (малые архитектурные формы)
- шлагбаум
- дорожные знаки
- граница работ

Обозначение площадок для установки пожарно-спасательной техники

Информационный знак: 25см x 50см

Пожарная разметка: 4м x 10м

Согласовано	
Взам. инв. №	
Подп. и дата	
Инв. № подл.	

					ОДД/2019-21			
					Организация дорожного движения на внутриквартальной территории первой очереди строительства южной части пятого микрорайона (Московская область, Ленинский район, г. Видное, Битцевский проезд, д.1, д.3, д.5, д.7)			
Изм.	Кол.уч.	Лист	№Док.	Подпись	Дата	Стадия	Лист	Листов
Разработал					11.2019	РП	8	8
Проверил					11.2019			
					Расстановка дорожных знаков и нанесение разметки			
					Масштаб 1:500			